

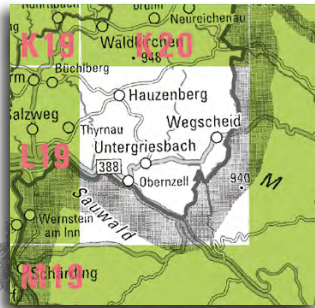



Amtliche Topographische Karte 1 : 25 000

ATK25-L20 Hauzenberg

mit Oberzell, Wegscheid, Untergriesbach









Ausgabe 2024













**ganz
Bayern
auf 237
Blättern**

ATK25-L20
ISBN 978-3-98776-030-3

Freizeitweg-Beispiele aus diesem Kartenblatt

-  E8 Europäischer Fernwanderweg E8
-  10 / 10A Österreichische Weitwanderwege 10 / 10A
-  E / S Jakobsweg / Donausteig
-  Goldsteig / Via Sancti Martini
-  25 Wanderwege im Naturpark Bayerischer Wald
-  1 / 12 Rundwanderwege im Naturpark Bayerischer Wald
-  BB / Gb Böhmerwald-Rundweg / Grenzbachrunde
-  DVV Wanderwege des Deutschen Volkssportverbandes



-  Y Bayernnetz für Radler
-  Donauradweg  / Donau-Moldau-Radweg 
-  6 Roman Route Limes
-  R1 / R5 Donauradweg (in Österreich) / Mühlenviertel-Radweg
-  2L / 806 2-Länder-Radweg / Mühlal-Radrouten
-  Dp / Fb Donauperlen-Radrundweg / Radweg Friedrichsberg
-  Bl / FI / Fr Blutwurzrunde / Flugplatzrunde / Fronauer Runde
-  Gr / Ko Granit-Radweg / Kohlstatrunde

